

Муниципальное автономное дошкольное образовательное учреждение
Городского округа «город Ирбит» Свердловской области
«Детский сад № 21» (МАДОУ «Детский сад №21»)

ИНН 6611005035 КПП 667601001

623856 Свердловская обл., г. Ирбит, ул. Первомайская, 62а, тел. (34355) 6-37-20, e-mail: irbitsad21@mail.ru

УТВЕРЖДАЮ:

Заведующий МАДОУ «Детский сад № 21»



[Signature] Н.В. Красулина

11 марта 2024 года

М.П.

ПАСПОРТ

доступности объекта социальной инфраструктуры
и предоставляемых на нем услуг

№ 2

11 марта 2024 года

1. Общие сведения об объекте

1.1. Вид (наименование) объекта: **Муниципальное автономное дошкольное образовательное учреждение Городского округа «город Ирбит» Свердловской области «Детский сад № 21».**

1.2. Полный почтовый адрес объекта:

623856 Свердловская область, город Ирбит, улица Мальгина, дом 54.

1.3. Сведения о размещении объекта:

отдельно стоящее здание (количество этажей) **2; 913,3 кв. м,**

часть здания _____ этаж(а, ей) (или на _____ этаже), _____ кв. м,

наличие прилегающего земельного участка (да/нет), **3140,88 кв. м.**

1.4. Год постройки здания **1953**, последнего капитального ремонта _____.

1.5. Дата предстоящих плановых ремонтных работ:

текущего **2024г.**, капитального _____.

1.6. Сведения об организации, расположенной на объекте:

1.6.1. Наименование организации, расположенной на объекте:

полное наименование (по учредительным документам): **Муниципальное автономное дошкольное образовательное учреждение Городского округа «город Ирбит» Свердловской области «Детский сад № 21».**

сокращенное наименование (по учредительным документам):

МАДОУ «Детский сад № 21».

1.6.2. Юридический адрес организации, телефон, электронная почта:

**623856 Свердловская область, город Ирбит, улица Первомайская, дом 62а,
irbitsad21@mail.ru**

1.6.3. Основание для пользования объектом (оперативное управление, аренда,

10.04.2024
16.04.2024

собственность): **оперативное управление.**

1.6.4. Форма собственности объекта (государственная (федеральная, региональная), муниципальная, частная): **муниципальная**

1.6.5. Вышестоящая организация (наименование): **Управление образованием Городского округа «город Ирбит» Свердловской области.**

1.6.6. Юридический адрес вышестоящей организации, телефон, электронная почта:
Свердловская область, г. Ирбит, ул. Советская, д. 100а,

2. Характеристика деятельности организации на объекте (по обслуживанию населения)

2.1. Сфера деятельности (социальная защита, занятость, здравоохранение, культура, образование, транспорт, информация и связь, физическая культура и спорт): **образование.**

2.2. Категории обслуживаемого населения по возрасту (дети, взрослые, все возрастные категории): **дети в возрасте от 1 года до 7 лет.**

2.3. Категории обслуживаемых инвалидов (инвалиды, передвигающиеся на креслах-колясках, инвалиды с нарушением опорно-двигательного аппарата, инвалиды с нарушением зрения, инвалиды с нарушением слуха, инвалиды с умственными нарушениями): **все категории.**

2.4. Виды услуг: **присмотр и уход за детьми, осваивающими программы дошкольного образования.**

2.5. Форма оказания услуг (на объекте, с длительным пребыванием, с проживанием, на дому, дистанционно): **на объекте.**

2.6. Плановая мощность:

посещаемость (количество обслуживаемых граждан в день) 80;

вместимость 80;

пропускная способность 80.

2.7. Участие в исполнении индивидуальной программы реабилитации или абилитации инвалида (ребенка-инвалида) (да/нет): **да.**

3. Состояние доступности объекта и предоставляемых на нем услуг

3.1. Путь следования к объекту пассажирским транспортом (описать маршрут движения с использованием пассажирского транспорта) **Городские автобусы всех маршрутов, ост. Мальгина,**

наличие адаптированного пассажирского транспорта к объекту **подъездные пути к учреждению позволяют парковку любого вида транспорта.**

3.2. Путь к объекту от ближайшей остановки пассажирского транспорта:

3.2.1. Расстояние до объекта от остановки транспорта **500 метров.**

3.2.2. Время движения (пешком) **5-7 минут.**

3.2.3. Наличие выделенного от проезжей части пешеходного пути (да/нет): **да.**

3.2.4. Перекрестки (нерегулируемые, регулируемые, регулируемые со звуковой сигнализацией, таймером, нет): **нерегулируемые.**

3.2.5. Информация на пути следования к объекту (акустическая, тактильная, визуальная, нет): **визуальная.**

3.2.6. Перепады высоты на пути (съезды с тротуара) (нет/есть (описать)): **нет,**

их обустройство для инвалидов, передвигающихся на креслах-колясках (нет/есть (описать)): **нет.**

3.3. Организация доступности объекта и предоставляемых на нем услуг для инвалидов ¹

Номер строки	Категория инвалидов (вид нарушения)	Вариант организации доступности объекта и предоставляемых на нем услуг ²
1.	Все категории инвалидов и маломобильных групп населения ³	Нет
2.	в том числе инвалиды:	
3.	передвигающиеся на креслах-колясках	Нет
4.	с нарушением опорно-двигательного аппарата	Нет
5.	с нарушением зрения	А
6.	с нарушением слуха	А
7.	с умственными нарушениями	А

¹ С учетом СП 35-101-2001, СП 31-102-99.

² Указывается один из вариантов:

"А" (доступность всех зон и помещений (универсальная));

"Б" (специально выделенные для инвалидов участки и помещения);

"ДУ" (дополнительная помощь сотрудника, услуги на дому, дистанционно);

"Нет" (не организована доступность).

³ Указывается худший из вариантов ответа.

3.4. Состояние доступности основных структурно-функциональных зон объекта

Ном ер стр оки	Основные структурно- функциональные зоны объекта	Состояние доступности объекта для основных категорий инвалидов ⁴					
		К (для передвигающихся на креслах-колясках)	О (с нарушениями опорно-двигательного аппарата)	С (с нарушениями зрения)	Г (с нарушениями слуха)	У (с умственными нарушениями)	Для всех категорий маломобильных групп населения ⁵
1.	Территория, прилегающая к зданию (участок)	ДП	ДП	ДЧ	ДП	ДП	ДП
2.	Вход (входы) в здание	ДУ	ДУ	ДУ	ДП	ДП	ДУ
3.	Путь (пути) движения внутри здания, включая пути эвакуации	ДУ	ДУ	ДУ	ДП	ДП	ДУ
4.	Зона целевого назначения здания (целевого посещения объекта)	ДП	ДП	ДП	ДП	ДП	ДП
5.	Санитарно-гигиенические помещения	ДЧ	ДЧ	ДУ	ДП	ДП	ДУ
6.	Система информации и связи (на всех зонах)	ДП	ДП	ДП	ДП	ДП	ДП

7.	Пути движения к объекту (от остановки транспорта)	ДП	ДП	ДП	ДП	ДП	ДП
8.	Все зоны и участки ⁵	ДУ	ДУ	ДУ	ДП	ДП	ДУ

⁴ Указывается:

ДП - доступно полностью (доступность для всех категорий инвалидов и других маломобильных групп населения);

ДЧ - доступно частично (достигаемость мест целевого назначения для отдельных категорий инвалидов);

ДУ - доступно условно (организация помощи сотрудниками организации или иной альтернативной формы обслуживания (на дому, дистанционно, иное));

нет - недоступно (не предназначен для посещения инвалидами и другими маломобильными группами населения).

⁵ Указывается худший из вариантов ответа.

3.5. Итоговое заключение о состоянии доступности объекта и предоставляемых на нем услуг: Территория, прилегающая к зданию, доступна для всех категорий инвалидов. Вход в здание возможен для всех, кроме инвалидов-колясочников в связи с отсутствием пандусов и недостаточной шириной дверных проемов. Не в полной доступности пути движения по зданию, включая пути эвакуации, так как имеются лестничные марши, узкие дверные проемы, а также отсутствие пандусов. Зоны целевого назначения, а именно групповые помещения, музыкальный зал находятся в полной доступности для инвалидов с нарушением опорно-двигательного аппарата, с нарушением слуха, зрения и умственными нарушениями. Санитарно-гигиенические помещения, система информации и связи доступны для всех категорий инвалидов, кроме тех, которые передвигаются на креслах-колясках. Таким образом, 100% доступности всех зон и помещений для всех категорий инвалидов нет.

4. Управленческое решение

4.1. Рекомендации по адаптации основных структурно-функциональных зон объекта:

Номер строки	Основные структурно-функциональные зоны объекта	Рекомендации по адаптации объекта (вид работы) ⁶			
		не нуждается (доступ обеспечен)	ремонт (текущий, капитальный), оснащение оборудованием	индивидуальное решение с техническими средствами реабилитации	технические решения невозможны - организация альтернативной формы обслуживания
1.	Территория, прилегающая к зданию (участок)		Капитальный ремонт прилегающей	Индивидуальное решение с техническими	

			территории	средствами реабилитации	
2.	Вход (входы) в здание		Капитальный ремонт входов в здания	Индивидуальное решение с техническими средствами реабилитации	
3.	Путь (пути) движения внутри здания, включая пути эвакуации		Установка на лестничных маршах рельефных пластин с номерами этажей	Установка поручней на пути следования (при наличии финансирования)	
4.	Зона целевого назначения здания (целевого посещения объекта)	Просторные помещения с ровным полом		Установка поручней по периметру групповых помещений (при наличии финансирования)	Подъем на второй этаж инвалидов-колясочников невозможен по техническим причинам
5.	Санитарно-гигиенические помещения		Капитальный ремонт санитарно-гигиенических помещений, установка поручней	Индивидуальное решение с техническими средствами реабилитации. Установка рельефных и цветовых опознавательных знаков	
6.	Система информации и связи (на всех зонах)			Индивидуальное решение с техническими средствами реабилитации	
7.	Пути движения к объекту (от остановки транспорта)			Индивидуальное решение с техническими средствами реабилитации	
8.	Все зоны и участки		Капитальный ремонт всех зон и участков	Индивидуальное решение с техническими средствами реабилитации	

⁶ Указываются конкретные рекомендации по каждой структурно-функциональной зоне.

4.2. Период проведения работ: 2024-2030гг.

в рамках исполнения (указать наименование программы или плана мероприятий по адаптации основных структурно-функциональных зон объекта): **плана мероприятий МАДОУ «Детский сад № 21» по адаптации основных структурно-функциональных зон объекта.**

4.3. Ожидаемый результат (по состоянию доступности объекта) после выполнения работ по адаптации основных структурно-функциональных зон объекта: **повышенный социальных условий доступности.**

5. Паспорт доступности объекта социальной инфраструктуры и предоставляемых на нем услуг (далее - Паспорт доступности объекта) разработан комиссией по проведению обследования и паспортизации объекта социальной инфраструктуры и предоставляемых на нем услуг (далее - Комиссия):

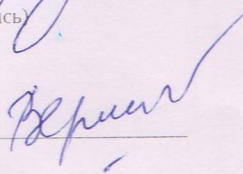
Председатель Комиссии:


(подпись)

Н.В. Красулина

Члены Комиссии:

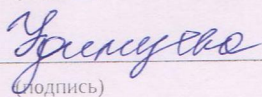
Председатель ВОИ


(подпись)


В.В. Вершинина


(подпись)

Р.Н. Бородина


(подпись)

К.И. Удинцева



6. Копия Паспорта доступности объекта направлена _____
(дата)

в Управление социальной политики Министерства социальной политики Свердловской области № 6

для размещения информации о состоянии доступности объекта социальной инфраструктуры и предоставляемых на нем услуг для инвалидов и других маломобильных групп населения Свердловской области в автоматизированной информационной системе «Доступная среда Свердловской области» в информационно-коммуникационной сети «Интернет».

Всего в Паспорте Доступности

пронумеровано,

проиндексировано и скреплено печатью

8 / восемь / листов.

Заведующий

Л.В. Краулина
Л.В. Краулина

